

Axe : Noue 1

N° profil : 1

Pk : 13.47m

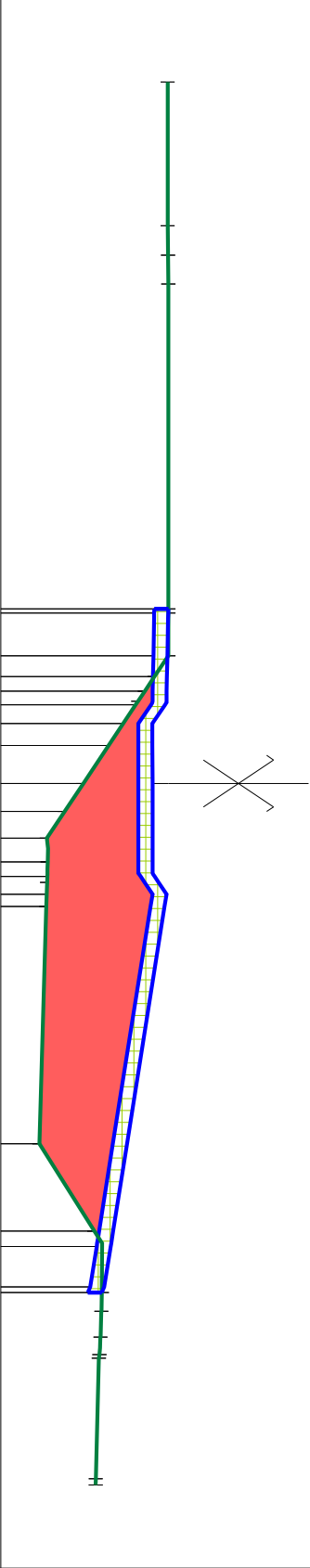
Légende décaissement :

 - Terre Végétale

Section remblais : 4.3

Section déblais : 0.15

Echelle X : 1/75
Echelle Z : 1/75
Plan Comp : 51.6



Terrain	
Z	D
53.38	-7.50
53.38	1.54
53.39	-5.96
53.39	-5.65
53.39	-5.34
53.39	3.48
53.39	0.46
53.39	-1.87
53.39	-1.82
53.39	-1.36
53.39	-1.14
53.39	-0.99
53.39	-0.84
53.39	-0.64
53.39	-0.41
53.39	0.00
53.39	0.30
53.39	0.58
53.39	0.84
53.39	0.99
53.39	1.18
53.39	1.32
53.39	2.54
53.39	3.85
53.39	4.78
53.39	4.95
53.39	5.38
53.39	5.44
53.39	7.43
53.39	7.50
Projet	
Z	D
53.38	-1.87
53.38	-1.82
53.38	-1.36
53.38	-1.14
53.38	-0.99
53.38	-0.84
53.38	-0.64
53.38	-0.41
53.38	0.00
53.38	0.30
53.38	0.58
53.38	0.84
53.38	0.99
53.38	1.18
53.38	1.32
53.38	2.54
53.38	3.85
53.38	4.78
53.38	4.95
53.38	5.38
53.38	5.44
53.38	7.43
53.38	7.50

Axe : Noue 1

N° profil : 2

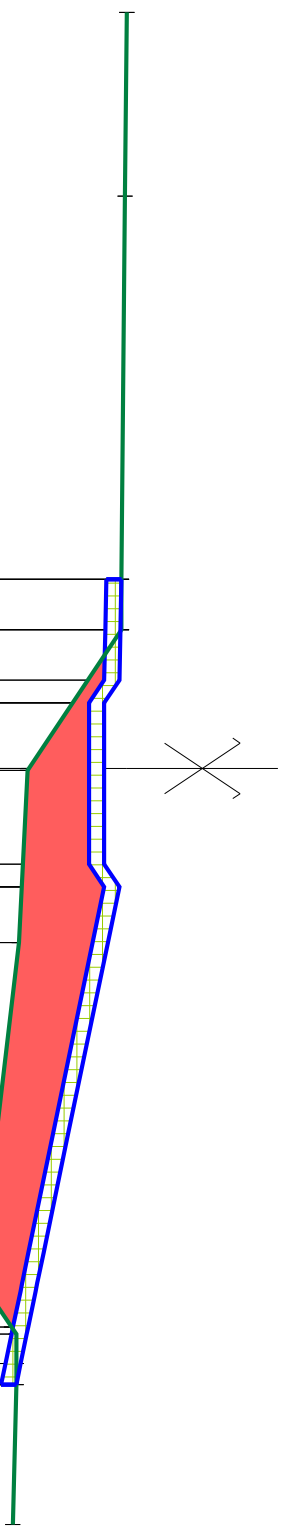
Pk : 33.47m

Légende décaissement :

- Terre Végétale

Section déblais : 0.15

Section déblais : 0.15



Echelle Z : 1/75

Echelle Z : 1/75

Plan Comp : 51.8

D	Z
-7.50	-53.64
1.82	
-5.68	-53.63
3.80	
-1.88	53.59
-1.88	53.59
0.50	
-1.38	53.59
-1.38	53.59
1.38	
0.00	52.67
0.02	52.66
1.71	
1.73	-52.57
1.92	
3.65	-52.35
1.16	
4.81	-52.21
5.08	52.19
5.10	52.21
0.44	
5.54	52.50
5.61	52.55
5.90	52.55
6.11	52.55
1.39	
7.50	-52.51

Δ	\mathcal{N}
-1.88	53.59
-1.88	53.59
-1.38	53.58
-1.38	53.58
-0.88	53.57
-0.65	53.42
-0.65	53.42
0.00	53.42
0.02	53.42
0.95	53.42
1.17	53.57
1.17	53.57
1.73	53.46
3.65	53.06
4.81	52.82
5.08	52.76
5.10	52.76
5.54	52.67
5.61	52.65
5.90	52.59
6.11	52.55

Axe : Noue 1

N° profil : 3

Pk : 53.47m

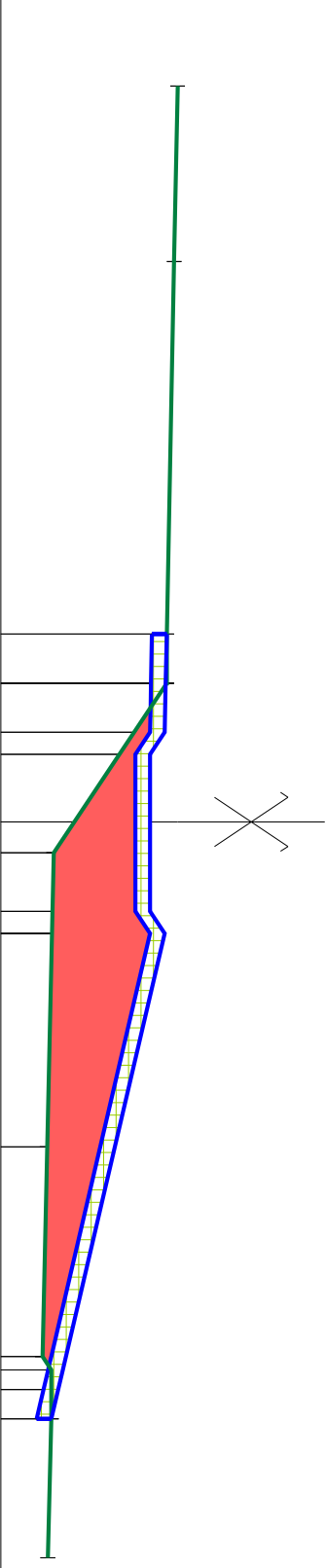
Légende décaissement :

- Terre Végétale

Section remblais : 3.61

Section déblais : 0.14

Echelle X : 1/75
Echelle Z : 1/75
Plan Comp : 52.1



Terrain

Z	D	Z
53.90	53.79	53.79
53.87	53.79	53.78
52.85	52.64	53.77
52.57	52.61	52.68
52.52	52.61	52.61
52.58	52.61	52.76

Projet

D	Z	D	Z
0.50	0.50	0.50	0.50
0.69	0.69	0.69	0.69
0.60	0.60	0.60	0.60
0.91	0.91	0.91	0.91
1.14	1.14	1.14	1.14
1.41	1.41	1.41	1.41
1.79	1.79	1.79	1.79
2.14	2.14	2.14	2.14
2.17	2.17	2.17	2.17
2.58	2.58	2.58	2.58
2.61	2.61	2.61	2.61
2.76	2.76	2.76	2.76

Axe : Noue 1

N° profil : 4

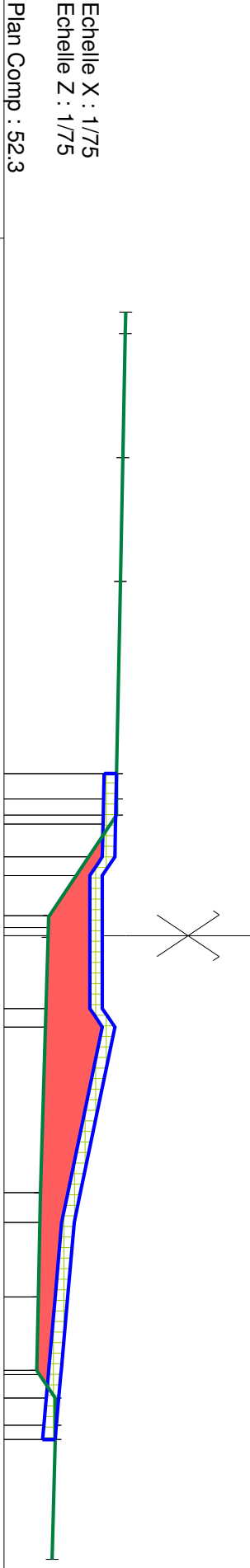
Pk : 73.47m

Légende décaissement :

 - Terre Végétale

Section remblais : 2.42

Section déblais : 0.17



Terrain	
Z	
D	
	-7.50 — 53.76
	-7.24 — 53.76
	1.49
	-5.75 — 53.73
	1.49
	-4.26 — 53.70
	2.31
	-1.95 — 53.65
	-1.65 — 53.65
	-1.45 — 53.65
	1.21
	-0.24 — 52.85
	0.00 — 52.83
	0.02 — 52.83
	3.07
	3.09 — 52.74
	1.25
	4.34 — 52.71
	0.88
	5.23 — 52.69
	5.28 — 52.73
	5.56 — 52.91
	5.89 — 52.91
	6.06 — 52.91
	1.44
	7.50 — 52.88
Projet	
Z	
D	
	-1.95 — 53.65
	-1.65 — 53.65
	-1.45 — 53.64
	-1.34 — 53.64
	-0.95 — 53.63
	-0.72 — 53.48
	-0.24 — 53.48
	0.00 — 53.48
	0.00 — 53.48
	0.88
	0.88 — 53.48
	1.10 — 53.63
	3.07
	3.09 — 53.22
	3.45 — 53.14
	4.34 — 53.06
	5.23 — 52.99
	5.28 — 52.98
	5.56 — 52.96
	5.89 — 52.93
	6.06 — 52.91

Axe : Noue 1

N° profil : 5

Pk : 93.47m

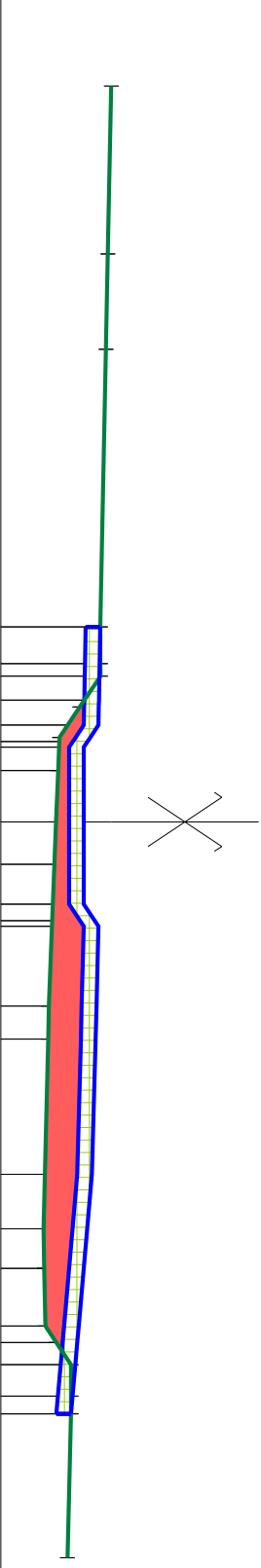
Légende décaissement :

- Terre Végétale

Section remblais : 1.59

Section déblais : 0.17

Echelle X : 1/75
Echelle Z : 1/75
Plan Comp : 52.5



Terrain	
Z	D
53.62	-7.50
53.59	-5.79
53.57	-4.82
53.51	-1.99
53.51	-1.61
53.51	-1.49
53.30	-1.17
53.10	-0.86
53.08	-0.52
53.06	0.00
52.99	1.88
52.98	2.21
52.93	4.15
52.94	4.55
52.95	5.14
53.06	5.31
53.21	5.53
53.21	5.85
53.21	6.03
53.18	7.50
Projet	
Z	D
53.51	-1.99
53.51	-1.61
53.50	-1.49
53.50	-1.24
53.49	-0.99
53.38	-0.82
53.34	-0.76
53.34	-0.52
53.34	0.00
53.34	0.43
53.34	0.84
53.46	1.01
53.49	1.06
53.47	1.88
53.46	2.21
53.43	3.59
53.38	4.15
53.34	4.55
53.29	5.14
53.28	5.31
53.26	5.53
53.23	5.85
53.21	6.03

Axe : Noue 1

N° profil : 6

Pk : 100.00m

Légende décaissement :

- Terre Végétale

Section remblais : 1.14

Section déblais : 0.18

Echelle X : 1/75
Echelle Z : 1/75

Plan Comp : 52.6

Terrain

Z	D
53.58	-7.50
53.54	-5.80
53.51	-3.94
53.47	-2.00
53.47	-1.74
53.47	-1.50
53.18	-1.06
53.13	-0.98
53.09	0.00
53.30	0.83
53.45	1.05
53.42	2.34
53.40	2.98
52.99	3.87
52.98	3.96
53.02	4.75
53.03	5.11
53.18	5.32
53.28	5.46
53.30	5.51
53.31	6.01
53.31	6.02
53.28	7.50

Projet

Z	D
53.47	-2.00
53.46	-1.74
53.46	-1.50
53.46	-1.49
53.45	-1.06
53.37	-0.88
53.30	-0.77
53.30	0.00
53.30	0.04
53.30	0.83
53.45	1.05
53.42	2.34
53.40	2.98
53.38	3.87
53.37	3.96
53.35	4.75
53.34	5.11
53.34	5.32
53.34	5.46
53.34	5.51
53.32	5.91
53.31	6.01
53.31	6.02

Axe : Noue 1

N° profil : 7

Pk : 113.47m

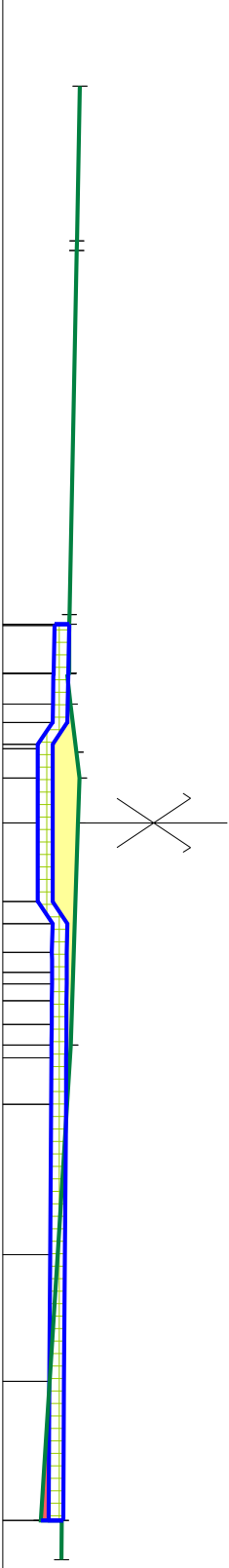
Légende décaissement :

 - Terre Végétale

Section remblais : 0.05

Section déblais : 1.55

Echelle X : 1/75
Echelle Z : 1/75
Plan Comp : 52.7



Terrain	
Z	D
53.48	-7.50
53.45	1.58
53.45	5.93
53.38	3.70
53.38	0.50
53.38	-2.02
53.37	-1.52
53.36	-1.21
53.36	-1.02
53.21	-0.80
53.21	-0.76
53.21	-0.46
53.21	0.00
53.21	0.80
53.36	1.03
53.35	1.32
53.35	1.52
53.35	1.64
53.35	1.81
53.35	2.05
53.35	2.26
53.35	2.38
53.34	2.86
53.33	4.39
53.32	5.68
53.32	7.10
53.30	7.10
53.30	7.50

Projet	
Z	D
53.38	-2.02
53.38	-2.01
53.37	-1.52
53.36	-1.21
53.36	-1.02
53.21	-0.80
53.21	-0.76
53.21	-0.46
53.21	0.00
53.21	0.80
53.36	1.03
53.35	1.32
53.35	1.52
53.35	1.64
53.35	1.81
53.35	2.05
53.35	2.26
53.35	2.38
53.34	2.86
53.33	4.39
53.32	5.68
53.32	7.10